



***ТРАНЗИТНЫЙ
ПОТЕНЦИАЛ УКРАИНЫ В
РАЗВИТИИ
ИНТЕРМОДАЛЬНЫХ
ПЕРЕВОЗОК***



ПАО «УКРЗАЛИЗНИЦЯ»

Новак Олег

ПОТЕНЦИАЛ ЖЕЛЕЗНЫХ ДОРОГ УКРАИНЫ



Выгодное географическое положение делает Украину важным транспортным узлом между Европой, Азией и Ближним Востоком



Через территорию Украины проходит ряд Международных транспортных коридоров развернутая длина которых составляет более 6 тыс. км.



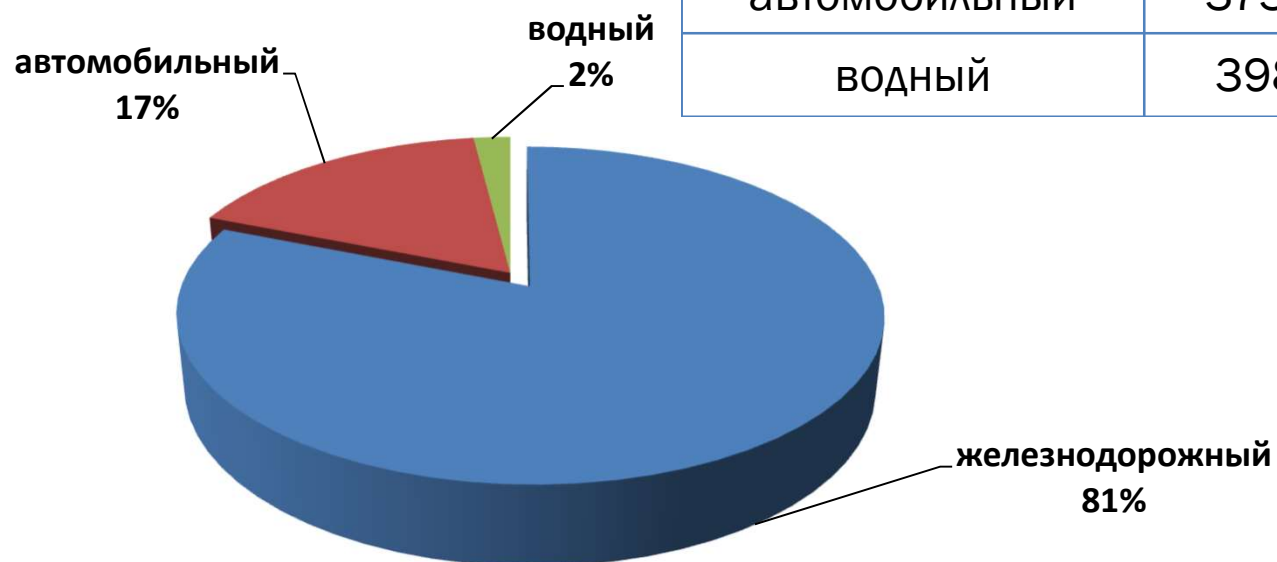
Железные дороги Украины остаются базовой отраслью экономики страны и основой ее транспортной системы, на долю которой приходится 81% всего грузооборота.

- Более 50 железнодорожных пунктов пропуска
- 13 морских портов
- 3 железнодорожно-паромных переправ

ГРУЗОВЫЕ ЖЕЛЕЗНОДОРОЖНЫЕ ПЕРЕВОЗКИ В СТРУКТУРЕ ТРАНСПОРТА УКРАИНЫ



Вид транспорта	ГРУЗОБОРОТ 2017 год	
	млн. ткм	доля в общем объеме перевозок
ТРАНСПОРТ	216161	100%
железнодорожный	174800	81%
автомобильный	37374	17%
ВОДНЫЙ	3987	2%





ВОЗМОЖНОСТИ ЗАПАДНЫХ ЖЕЛЕЗНОДОРОЖНЫХ ПОГРАНИЧНЫХ ПЕРЕХОДОВ УКРАИНЫ



Переход	Пропускная способность (количество поездов /сутки)	Грузы
ягодин	7 пар	навалочные, контейнеры
изов	11 пар	-
МОСТИСКА	18 пар	навалочные, тарно-штучные, контейнеры
ужгород	10 пар	-
чоп	16 пар	навалочные, контейнеры
БАТЕВО	9 пар	навалочные, контейнеры тарно-штучные, опасные
ДЬЯКОВО	11 пар	тарно-штучные, опасные
ВАДУЛ-СИРЕТ	13 пар	тарно-штучные, контейнеры



ПОТЕНЦИАЛ НАИБОЛЬШИХ МОРСКИХ ПОРТОВ УКРАИНЫ





ПРАКТИЧЕСКАЯ РЕАЛИЗАЦИЯ ПЕРСПЕКТИВ УЧАСТИЯ ПАО «УКРЗАЛИЗНИЦЯ» В ТРАНСКАСПИЙСКОМ МЕЖДУНАРОДНОМ ТРАНСПОРТНОМ МАРШРУТЕ




Предпринятые
шаги для
реализации
перспективного
сотрудничества в
рамках TMTM

- разработан график движения контейнерного поезда по территории Украины со скоростью 810 км/сутки;
- установлены льготные тарифные условия на перевозку грузов в составе поезда по территории Украины;
- сформирован интермодальный продукт в сообщении Европа – Китай и обратно

МАРШРУТ КОНТЕЙНЕРНОГО ПОЕЗДА ИЗ/В СТРАН ЕВРОПЫ В/ИЗ ПОРТА МУМБАИ ЧЕРЕЗ ИРАН



ОПЕРАТОРЫ ПЕРЕВОЗОК ПО ТЕРРИТОРИИ УКРАИНЫ



рассмотрение и обработка обращений грузоотправителей



согласование условий перевозок



таможенно-брокерская деятельность



расчет стоимости перевозки



предоставление транспортно-экспедиторских услуг

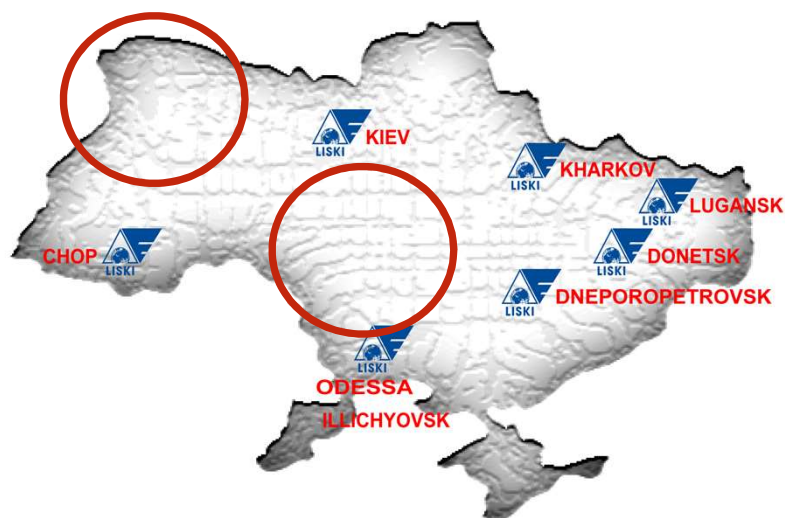


организация информационного сопровождения перевозок



СЕТЬ ТЕРМИНАЛОВ ПАО «УКРЗАЛИЗНИЦЯ» И ПЕРСПЕКТИВЫ РАЗВИТИЯ

Направление, не охваченное терминальной сетью



СРЕДНЯЯ ПЕРЕРАБАТЫВАЮЩАЯ
ВОЗМОЖНОСТЬ КАЖДОГО
ТЕРМИНАЛА

250 TEU/СУТКИ




• КИЕВ

- Общая площадь – 27,3 га
- Вместимость контейнерной площадки – 400 TEU
- Площадь открытых складов – 4 200 кв. м.
- Площадь крытых складов – 10 818 кв. м.




• ОДЕССА

- Общая площадь – 35,35 га
- Вместимость контейнерной площадки – 3 580 TEU
- Площадь открытых складов – 1 000 кв. м.
- Площадь крытых складов – 8 640 кв. м.




• ДНЕПРОПЕТРОВСК

- Общая площадь – 35,35 га
- Вместимость контейнерной площадки – 1 216 TEU
- Площадь открытых складов – 9 904 кв. м.
- Площадь крытых складов – 14 635 кв. м.



• ХАРЬКОВ

- Общая площадь – 32,7 га
- Вместимость контейнерной площадки – 400 TEU
- Площадь открытых складов – 52 700 кв. м.
- Площадь крытых складов – 12 900 кв. м.



• ЧОП

- Общая площадь – 1,5 га
- Вместимость контейнерной площадки – 360 TEU
- Мощность по перегрузке с колеи 1435 мм на колею 1520 мм и наоборот – 110 конт. в сутки.

**БЛАГОДАРЮ ЗА
ВНИМАНИЕ**